APY ZASADNICZEJ

Gmina : BOBROWNIKI
Obręb : Sączów, ul.Wolności

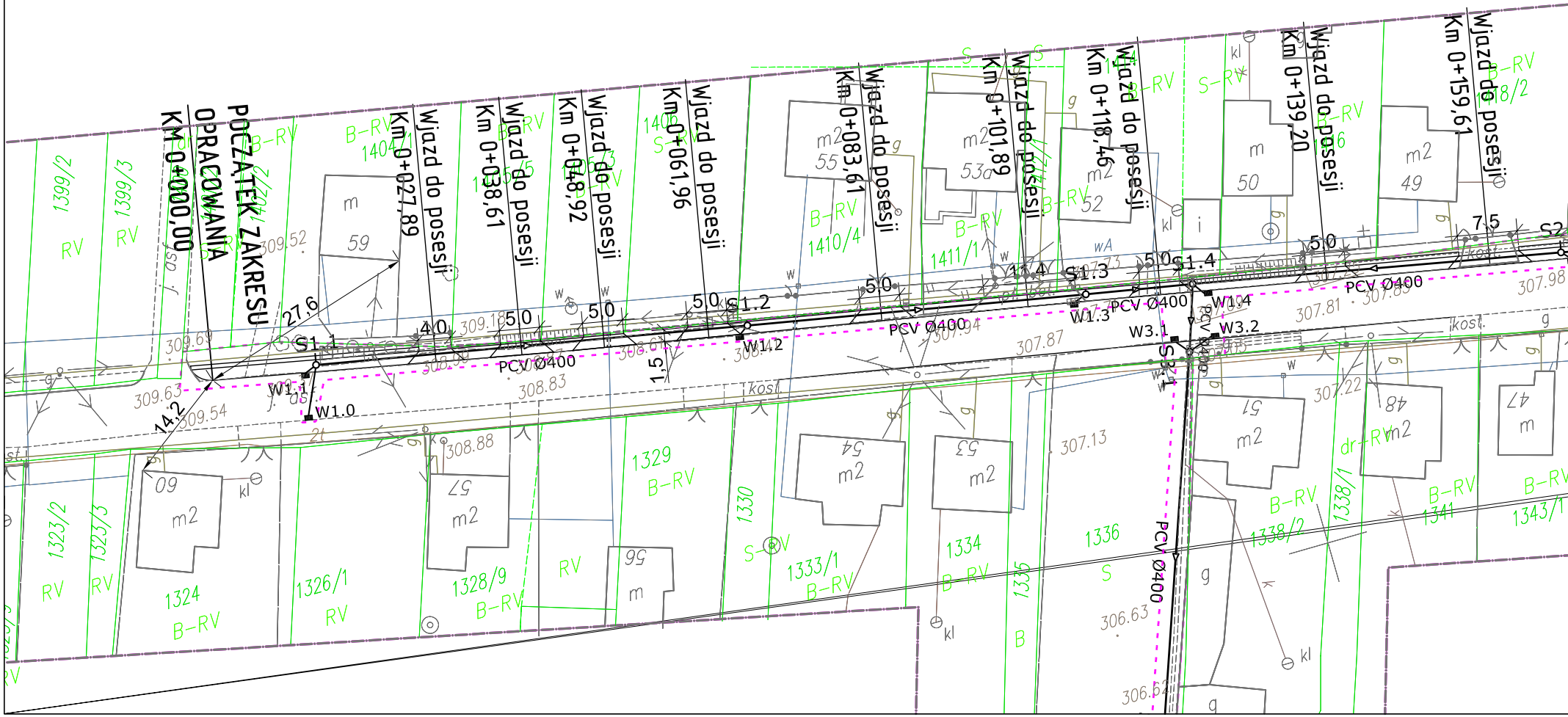
POCZĄTEK ZAKRESU OPRACOWANIA
Km 0+000,00
Km 0+027,89 Wjazd do posesji
Km 0+038,61 Wjazd do posesji
Km 0+048,92 Wjazd do posesji
Km 0+061,96 Wjazd do posesji
Km 0+083,61 Wjazd do posesji
Km 0+101,89 Wjazd do posesji
Km 0+118,46 Wjazd do posesji
Km 0+139,20 Wjazd do posesji
Km 0+159,61 Wjazd do posesji
S1.1
S1.2
S1.3
S1.4
S2
S3.1
W1.0
W1.1
W1.2
W1.3
W1.4
W3.1
W3.2
PCV Ø400
27.6
14.2
4.0
5.0
1.5
7.5
1399/2
1399/3
1402/2
1404/1
1405/5
1405/3
1406
1410/4
1411/1
1418/2
1323/2
1323/3
1324
1326/1
1328/9
1329
1330
1333/1
1334
1335
1336
1338/1
1338/2
1341
1343/1
RV
B-RV
S-RV
S
B
m
m2
59
55
53a
52
50
49
60
57
56
54
53
51
48
47
kl
g
w
kost.
j. asf
dr
309.52
309.69
309.63
309.54
309.18
308.83
308.88
307.94
307.87
307.81
307.83
307.98
307.22
307.13
306.63
306.62

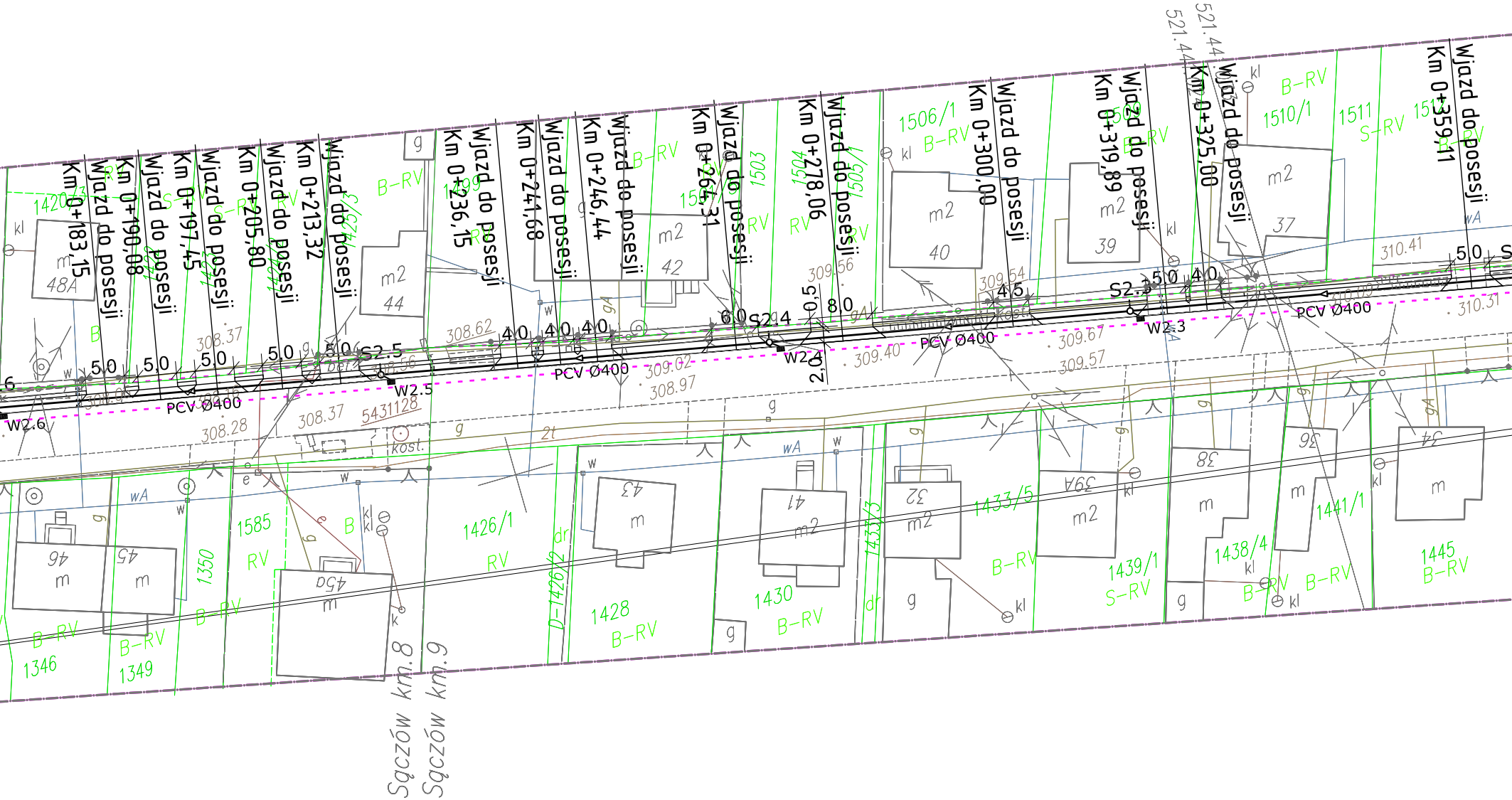
Km 0+183,15
Wjazd do posesji
Km 0+190,08
Wjazd do posesji
Km 0+197,45
Wjazd do posesji
Km 0+205,80
Wjazd do posesji
Km 0+213,32
Wjazd do posesji
Km 0+236,15
Wjazd do posesji
Km 0+241,68
Wjazd do posesji
Km 0+246,44
Wjazd do posesji
Km 0+264,31
Wjazd do posesji
Km 0+278,06
Wjazd do posesji
Km 0+300,00
Wjazd do posesji
Km 0+319,89
Wjazd do posesji
Km 0+325,00
Wjazd do posesji
Km 0+359,11
Wjazd do posesji
521.44
521.44
S2.5
S2.4
S2.3
W2.6
W2.5
W2.4
W2.3
PCV Ø400
PCV Ø400
PCV Ø400
PCV Ø400
5,0
5,0
5,0
5,0
5,0
5,0
4,0
4,0
4,0
6,0
0,5
8,0
2,0
4,5
5,0
4,0
5,0
308.37
308.62
308.56
308.16
308.06
308.37
308.28
309.02
308.97
309.56
309.54
309.40
309.67
309.57
310.41
310.31
310.09
5431128
kost.
bet.
1420/3
1422
1423
1424/2
1425/3
1499
1501
1503
1504
1505/1
1506/1
1509
1510/1
1511
1512
B-RV
S-RV
RV
B
m
48A
m2
44
m2
42
m2
40
m2
39
m2
37
kl
g
w
wA
gA
e
2t
dr
46
m
45
m
45a
m
43
m
41
m2
32
m2
39A
m2
38
m
36
m
34
m
1585
RV
1350
B-RV
1346
B-RV
1349
B-RV
1426/1
RV
D-1426/2
1428
B-RV
1430
B-RV
1433/3
1433/5
B-RV
1439/1
S-RV
1438/4
B-RV
1441/1
B-RV
1445
B-RV
Sączów km.8
Sączów km.9

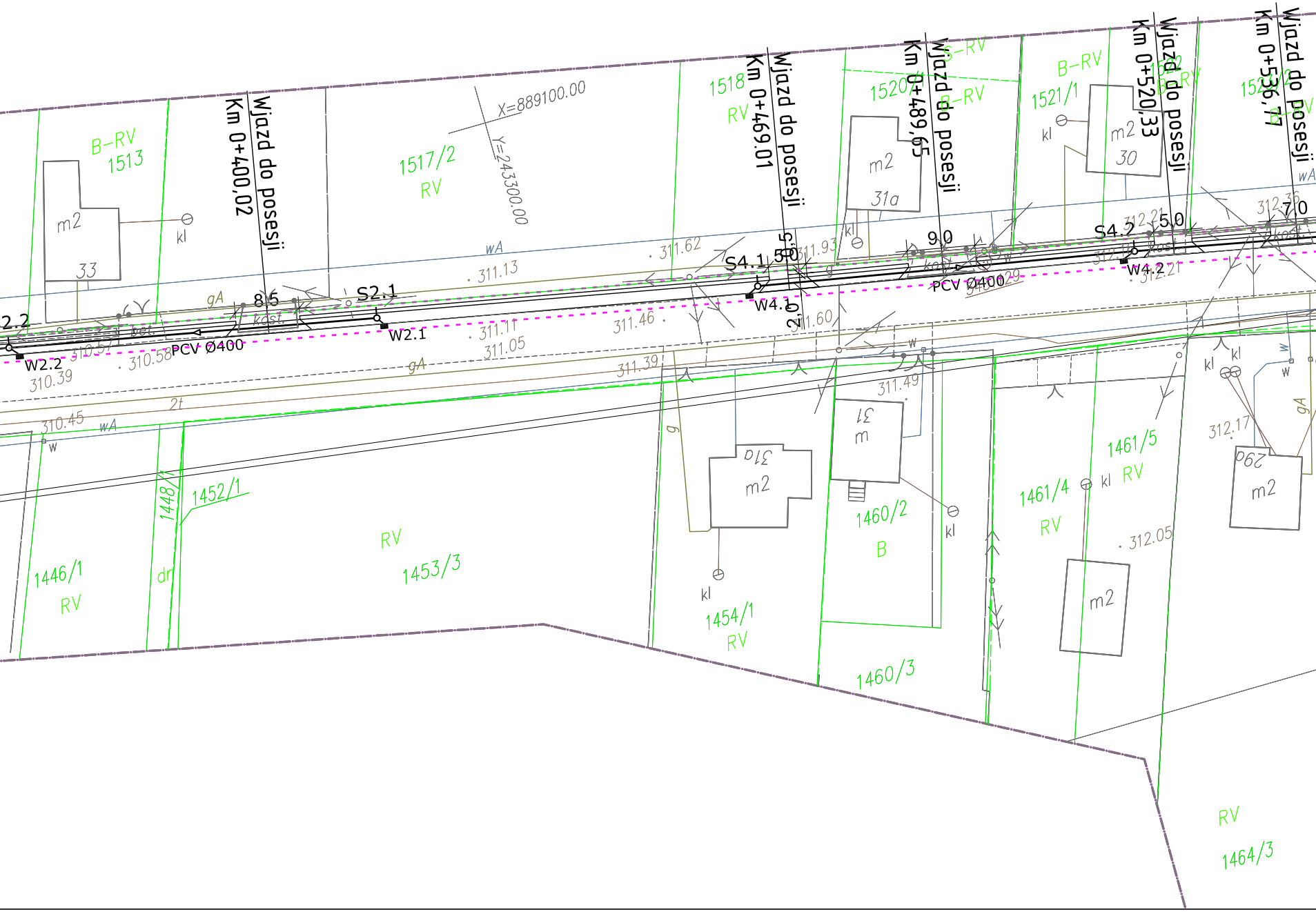
Wjazd do posesji
Km 0+400,02
Wjazd do posesji
Km 0+469.01
Wjazd do posesji
Km 0+489,65
Wjazd do posesji
Km 0+520,33
Wjazd do posesji
Km 0+536,77
X=889100.00
Y=243300.00
B-RV
1513
1517/2
RV
1518
RV
1520
B-RV
1521/1
B-RV
m2
33
m2
31a
m2
30
kl
wA
gA
kost.
bet.
2.2
W2.2
8.5
S2.1
W2.1
PCV Ø400
S4.1
5.0
W4.1
2.0
9.0
PCV Ø400
S4.2
5.0
W4.2
7.0
311.62
311.13
311.93
311.60
311.46
311.11
311.05
311.39
311.49
310.57
310.58
310.39
310.45
312.21
312.36
312.21
312.05
312.17
2t
w
g
dr
1446/1
RV
1448
1452/1
RV
1453/3
31a
m2
1454/1
RV
31
m
1460/2
B
1460/3
1461/4
RV
1461/5
RV
29a
m2
m2
RV
1464/3

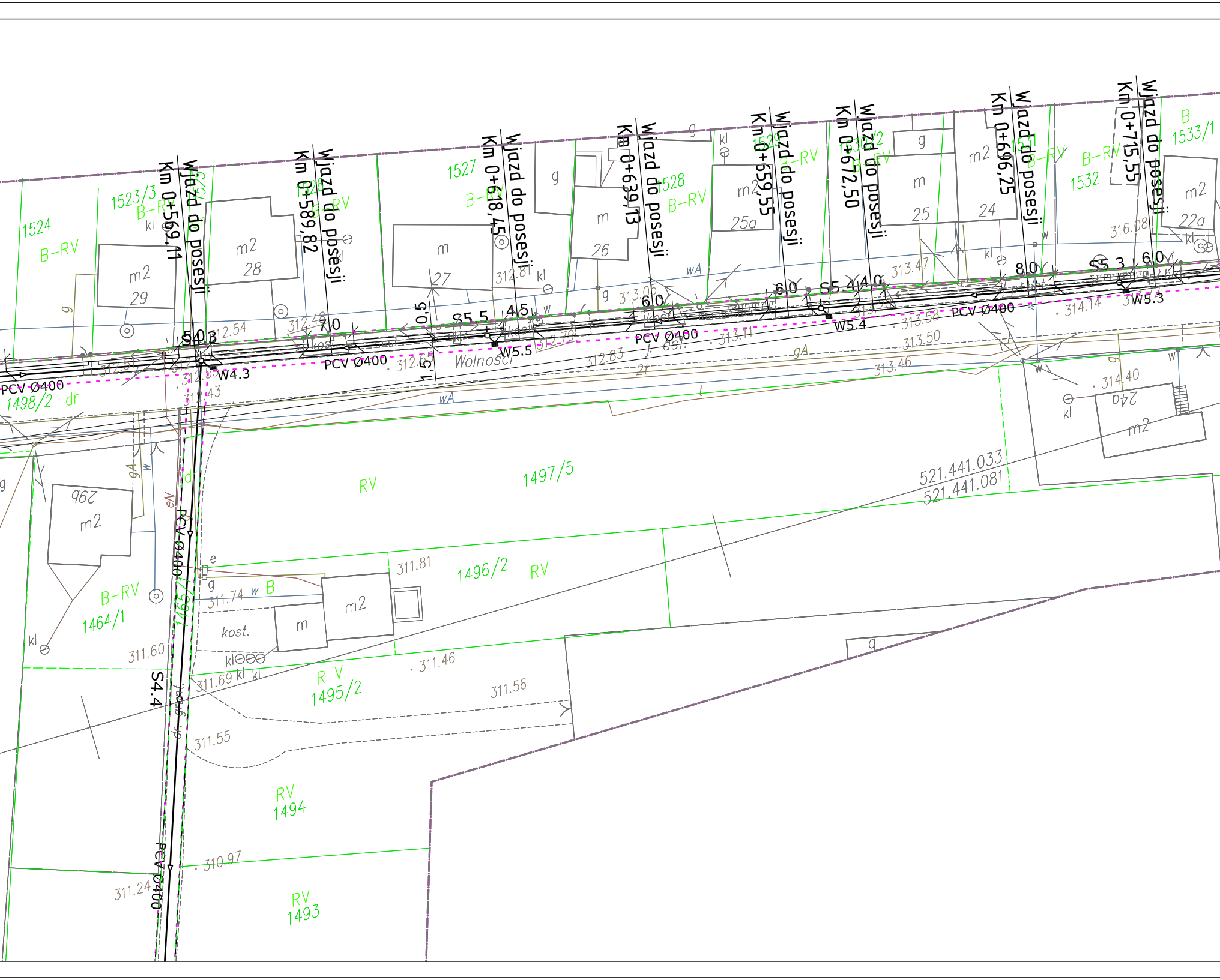
Wjazd do posesji
Km 0+569,11
Wjazd do posesji
Km 0+589,82
Wjazd do posesji
Km 0+618,45
Wjazd do posesji
Km 0+639,13
Wjazd do posesji
Km 0+659,55
Wjazd do posesji
Km 0+672,50
Wjazd do posesji
Km 0+696,25
Wjazd do posesji
Km 0+715,55
1524
B-RV
1523/3
B-RV
1527
B-RV
1528
B-RV
1532
B-RV
B
1533/1
m2
29
m2
28
m
27
m
26
m2
25a
m
25
m2
24
m2
22a
S4.3
W4.3
S5.5
W5.5
S5.4
W5.4
S5.3
W5.3
PCV Ø400
PCV Ø400
PCV Ø400
PCV Ø400
PCV Ø400
PCV Ø400
1498/2 dr
Wolności
asf.
1497/5
RV
521.441.033
521.441.081
1496/2
RV
24a
m2
29b
m2
B-RV
1464/1
1465/1
S4.4
R V
1495/2
RV
1494
RV
1493
kost.
m2
m
312.54
312.48
312.81
313.05
313.47
316.08
314.14
313.58
313.50
313.46
313.11
312.83
312.70
312.55
312.43
314.40
311.81
311.74
311.60
311.69
311.46
311.56
311.55
310.97
311.24
5,0
7,0
0,5
1,5
4,5
6,0
6,0
4,0
8,0
6,0

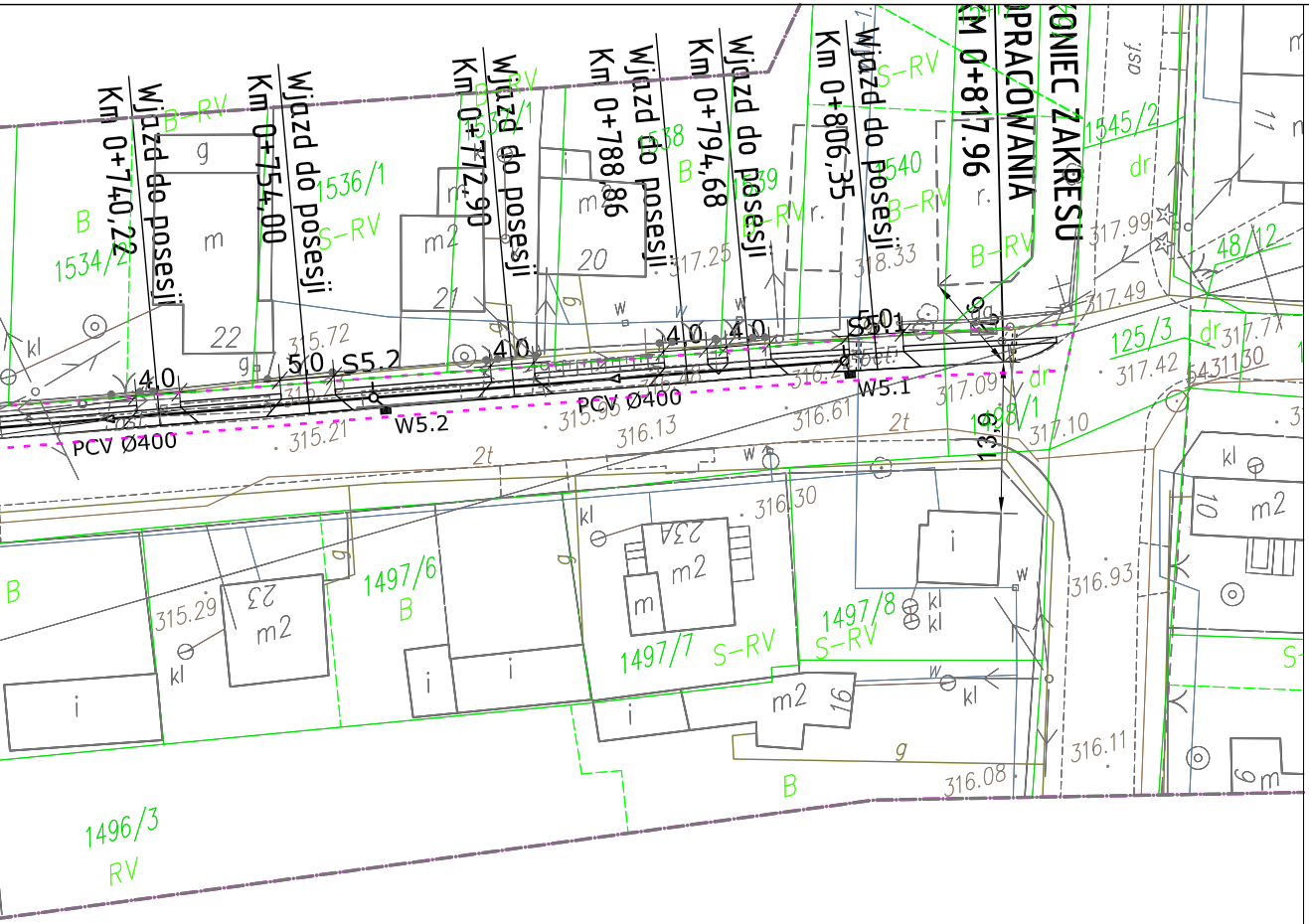
Km 0+740,22
Wjazd do posesji
Km 0+754,00
Wjazd do posesji
Km 0+772,90
Wjazd do posesji
Km 0+788,86
Wjazd do posesji
Km 0+794,68
Wjazd do posesji
Km 0+806,35
Wjazd do posesji
Km 0+817,96
OPRACOWANIA
KONIEC ZAKRESU
B-RV
S-RV
B
1534/2
1536/1
1538
1539
1540
1545/2
48/12
125/3
1498/1
1497/6
1497/7
1497/8
1496/3
RV
PCV Ø400
W5.2
W5.1
S5.2
S5.1
4.0
5.0
13.9
315.72
315.21
315.95
316.13
316.61
317.25
318.33
317.99
317.49
317.42
317.09
317.10
317.77
316.30
316.93
316.11
316.08
315.29
2t
dr
asf.
kl
w
g
m
m2
i
20
21
22
23
23A
10
11
16

LEGENDA:

▥	PROJEKTOWANE WPUSTY ULICZNE
—○—▷	PROJEKTOWANA KANALIZACJA DESZCZOWA
—⏀—	WYPROWADZENIE PRZYKANALIKA POD PRZYSZŁE ODPROWADZENIE WÓD OPADOWYCH Z PRZYLEGŁYCH POSESJI
- - - -	ZABEZPIECZENIE SIECI - RURA DWUDZIELNA
┬┴┬┴	PROJEKTOWANE SKARPY
84/1	NUMER DZIAŁKI
—	GRANICA DZIAŁKI
- - - -	GRANICA INWESTYCJI
═	PROJEKTOWANY KRAWĘŻNIK
2,0%	SPADKI POPRZECZNE
⊢ 2,00 ⊣	WYMIAROWANIE

"PKI" 41-709 RUDA ŚL. UL. NIEDURNEGO 30 TEL. 2-444-666

INWESTOR:
Urząd Gminy Bobrowniki
ul. Gminna 8, 42-583

INWESTYCJA:
"Budowa chodnika w Sączowie przy ul. Wolności"

BRANŻA: DROGOWA

STADIUM: PBW

TYTUŁ RYSUNKU: MAPA WŁASNOŚCIOWA

ZLECENIE: KT 65

	NR UPRAW.	DATA:	PODPIS:
PROJEKTOWAŁ: mgr inż. B. Waluga	487/94	06.2009r.	
OPRACOWAŁ: inż. P. Schmidt	———	06.2009r.	Schmidt
OPRACOWAŁ: inż. J. Piotrowska-Nieradzik	———	06.2009r.	
OPRACOWAŁ: mgr inż. T. Świderski	———	06.2009r.	
OPRACOWAŁ: tech. bud. B. Schmidt	———	06.2009r.	
OPRACOWAŁ: tech. bud. R. Mencfel	———	06.2009r.	

SKALA: 1:500

NR RYS: 2.1